

# 5a. Fecha Cto. Uruguayo Rally Historico 2017







Hoja 1

Vel	Distancia Total	Distancia Parcial	Dirección y Ubicación de la Referencia	Referencia	Información	Hora de Carrera
40	0,000			 Ancap	Largada	00:00:00,00
40	0,2xx			Ingresar a Ruta		00:00:xx.xx
40	0,4xx			Sobre Viaducto		00:00:xx.xx
40	1,1xx					00:01:xx.xx
40	1,5xx			Hacia Pando		00:02:xx.xx
40	3,1xx			Hacia Pando		00:04:xx.xx











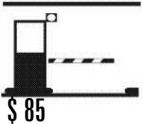
# 5a. Fecha Cto. Uruguayo Rally Historico 2017

Hoja 2

Vel	Distancia Total	Distancia Parcial	Dirección y Ubicación de la Referencia	Referencia	Información	Hora de Carrera
70	4,5xx			Atención!! Ruta en Obras		00:05:xx.xx
70	9,9xx					00:10:xx.xx
70	11,8xx					00:12:xx.xx
70	13,2xx			Hacia Minas		00:13:xx.xx
70	15,1xx			Hacia Minas		00:14:xx.xx
70	16,5xx			Hacia Minas		00:16:xx.xx













# 5a. Fecha Cto. Uruguayo Rally Historico 2017

Hoja 3

Vel	Distancia Total	Distancia Parcial	Dirección y Ubicación de la Referencia	Referencia	Información	Hora de Carrera
70	17,6xx			Ao. Pando		00:17:xx.xx
70	22,0xx					00:20:xx.xx
70	22,8xx					00:21:xx.xx
70	30,6xx			Sobre Puente		00:28:xx.xx
70	34,1xx			A 500 m Peaje		00:31:xx.xx
40	34,5xx					00:31:xx.xx












# 5a. Fecha Cto. Uruguayo Rally Historico 2017

Hoja 4

Vel	Distancia Total	Distancia Parcial	Dirección y Ubicación de la Referencia	Referencia	Información	Hora de Carrera
40	36,7xx		 52			00:35:xx.xx
40	0,000		 52		<b>Comienza Control de Odómetros</b>	00:50:00,00
84	2,233	2,233	 54			00:51:35,70
84	3,695	1,462	 56			00:52:38,36
84	5,627	1,932	 58			00:54:01,16
84	7,456	1,829	 60			00:55:19,54



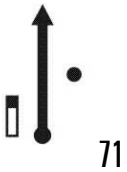

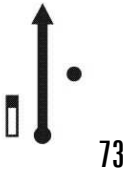







# 5a. Fecha Cto. Uruguayo Rally Historico 2017

Hoja 5

Vel	Distancia Total	Distancia Parcial	Dirección y Ubicación de la Referencia	Referencia	Información	Hora de Carrera
84	9,647	2,191		 62		00:56:53,44
84	10,807	1,160	 63		<b>Fin Control de Odómetros</b>	00:57:43,16
60	12,8xx			Hacia Interbalnearia		00:59:xx.xx
60	13,6xx		 66			01:00:xx.xx
60	0,000		 66		<b>Comienza PC 1</b>	01:05:00,00
87	1,339	1,339	 67			01:05:55,41


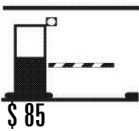




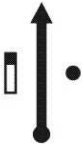





# 5a. Fecha Cto. Uruguayo Rally Historico 2017

Hoja 6

Vel	Distancia Total	Distancia Parcial	Dirección y Ubicación de la Referencia	Referencia	Información	Hora de Carrera
87	3,575	2,236				01:07:27,93
87	5,553	1,978				01:08:49,78
87	7,075	1,522				01:09:52,76
87	8,165	1,090				01:10:37,86
87	9,381	1,216			<b>Comienza Zona de Control</b>	01:11:28,18
87	12,6xx				<b>Fin Zona de Control</b>	01:13:xx.xx






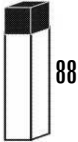



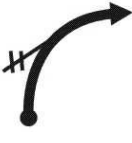

# 5a. Fecha Cto. Uruguayo Rally Historico 2017

Hoja 7

Vel	Distancia Total	Distancia Parcial	Dirección y Ubicación de la Referencia	Referencia	Información	Hora de Carrera
45	13,2xx					01:14:xx.xx
45	13,7xx					01:15:xx.xx
45	0,000				Comienza PC 2	01:20:00,00
84	1,363	1,363	 81			01:20:58,41
84	2,943	1,580	 82			01:22:06,13
84	4,161	1,218				01:22:58,33

# 5a. Fecha Cto. Uruguayo Rally Historico 2017










Hoja 8

Vel	Distancia Total	Distancia Parcial	Dirección y Ubicación de la Referencia	Referencia	Información	Hora de Carrera
84	5,361	1,200				01:23:49,76
84	6,731	1,370				01:24:48,47
84	8,378	1,647			Comienza Zona de Control	01:25:59,06
84	12,2xx				Fin Zona de Control	01:28:xx.xx
45	12,6xx			Hacia Punta del Este		01:29:xx.xx
45	13,5xx			 Interbalnearia		01:30:xx.xx






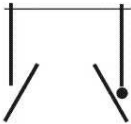






# 5a. Fecha Cto. Uruguayo Rally Historico 2017

Hoja 9

Vel	Distancia Total	Distancia Parcial	Dirección y Ubicación de la Referencia	Referencia	Información	Hora de Carrera
75	15,6xx					01:32:xx.xx
75	15,8xx					01:32:xx.xx
45	16,0xx			 Hacia Las Flores		01:32:xx.xx
45	16,3xx					01:32:xx.xx
45	16,4xx					01:33:xx.xx
45	16,5xx					01:33:xx.xx










# 5a. Fecha Cto. Uruguayo Rally Historico 2017

Hoja 10

Vel	Distancia Total	Distancia Parcial	Dirección y Ubicación de la Referencia	Referencia	Información	Hora de Carrera
45	16,5xx					01:33:xx.xx
45	17,4xx					01:34:xx.xx
45	0,000				<b>Comienza Control de Odómetros</b>	01:39:00,00
55	0,2xx					01:39:xx.xx
55	0,4xx					01:39:xx.xx
55	1,181	1,181				01:40:17,30











# 5a. Fecha Cto. Uruguayo Rally Historico 2017

Hoja 11

Vel	Distancia Total	Distancia Parcial	Dirección y Ubicación de la Referencia	Referencia	Información	Hora de Carrera
55	1,2xx					01:40:xx.xx
55	1,7xx					01:40:xx.xx
55	3,017	1,836				01:42:17,48
55	4,322	1,305		Chacrita La Yoli		01:43:42,89
55	5,7xx					01:45:xx.xx
55	6,0xx					01:45:xx.xx




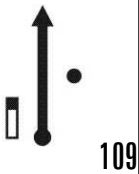

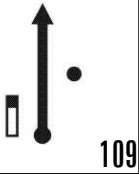

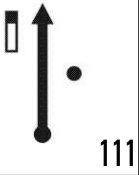

# 5a. Fecha Cto. Uruguayo Rally Historico 2017

Hoja 12

Vel	Distancia Total	Distancia Parcial	Dirección y Ubicación de la Referencia	Referencia	Información	Hora de Carrera
55	6,981	2,659			<b>Fin Control de Odómetros</b>	01:46:36,94
55	7,1xx			 Por Rura 37		01:46:xx.xx
55	12,2xx					01:52:xx.xx
45	12,4xx			 Hacia Pan de Azucar		01:52:xx.xx
45	13,3xx			Hacia Rocha		01:53:xx.xx
45	13,7xx					01:54:xx.xx





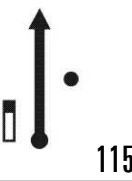







# 5a. Fecha Cto. Uruguayo Rally Historico 2017

Hoja 13

Vel	Distancia Total	Distancia Parcial	Dirección y Ubicación de la Referencia	Referencia	Información	Hora de Carrera
45	14,0xx			Pan de Azúcar		01:54:xx.xx
45	14,2xx					01:55:xx.xx
45	14,4xx					01:55:xx.xx
60	16,7xx					01:57:xx.xx
60	0,000				Comienza PC 3	02:01:00,00
81	1,586	1,586				02:02:10,49








# 5a. Fecha Cto. Uruguayo Rally Historico 2017








Hoja 14

Vel	Distancia Total	Distancia Parcial	Dirección y Ubicación de la Referencia	Referencia	Información	Hora de Carrera
81	3,108	1,522				02:03:18,13
81	4,433	1,325				02:04:17,02
81	5,975	1,542				02:05:25,56
81	7,905	1,930				02:06:51,33
84	9,438	1,533			Comienza Zona de Control	02:07:57,03
84	12,1xx				.	02:09:xx.xx

# 5a. Fecha Cto. Uruguayo Rally Historico 2017

Hoja 15








Vel	Distancia Total	Distancia Parcial	Dirección y Ubicación de la Referencia	Referencia	Información	Hora de Carrera
84	13,2xx			1100 m después de la referencia anterior	<b>Cambie la Velocidad a 81 KPH</b>	02:10:xx.xx
81	17,3xx					02:13:xx.xx
81				<b>Bajar a 60 KPH para pasar cruce de Ruta 12</b>		
81	17,9xx					02:14:xx.xx
81				<b>Después de la referencia anterior, recupere no hay Controles por 2 Km</b>		
81	20,6xx					02:16:xx.xx

Vel	Distancia Total	Distancia Parcial	Dirección y Ubicación de la Referencia	Referencia	Información	Hora de Carrera
81				Baje a 60 KPH para pasar bifurcación, recupere no hay Controles por 1500 m		
81	20,8xx					02:16:xx.xx
81	22,7xx			 132		02:17:xx.xx
84	27,5xx		 137		Fin Zona de Control	02:21:xx.xx
60	28,8xx					02:22:xx.xx
60	31,9xx		 141			02:25:xx.xx










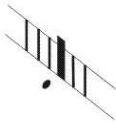

# 5a. Fecha Cto. Uruguayo Rally Historico 2017

Hoja 17

Vel	Distancia Total	Distancia Parcial	Dirección y Ubicación de la Referencia	Referencia	Información	Hora de Carrera
45	32,1xx			 Por balasto		02:25:xx.xx
45	32,4xx					02:26:xx.xx
45				<b>PC de balasto</b> <b>Uso obligatorio de Casco de seguridad</b>		
45				<b>PC Cañada Bellaca</b>		
45	0,000				<b>Comienza PC 4</b>	02:31:00,00
52	0,370	0,370		<div style="border: 1px solid black; padding: 5px; display: inline-block;">Camino Nacional</div>		02:31:25,62


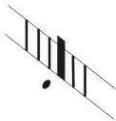


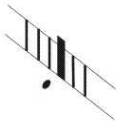


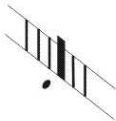


# 5a. Fecha Cto. Uruguayo Rally Historico 2017

Hoja 18

Vel	Distancia Total	Distancia Parcial	Dirección y Ubicación de la Referencia	Referencia	Información	Hora de Carrera
52	1,291	0,921				02:32:29,38
52	2,667	1,376				02:34:04,64
52	3,4xx					02:34:xx.xx
52	3,8xx					02:35:xx.xx
52	4,470	1,803				02:36:09,46
52	4,6xx					02:36:xx.xx


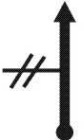





# 5a. Fecha Cto. Uruguayo Rally Historico 2017

Hoja 19

Vel	Distancia Total	Distancia Parcial	Dirección y Ubicación de la Referencia	Referencia	Información	Hora de Carrera
52	5,815	1,345				02:37:42,58
52	6,0xx					02:37:xx.xx
52	7,147	1,332				02:39:14,79
52	8,2xx					02:40:xx.xx
52	8,953	1,806			<b>Comienza Zona de Control</b>	02:41:19,82
52	9,7xx					02:42:xx.xx




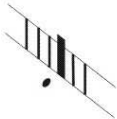

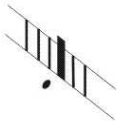

# 5a. Fecha Cto. Uruguayo Rally Historico 2017

Hoja 20

Vel	Distancia Total	Distancia Parcial	Dirección y Ubicación de la Referencia	Referencia	Información	Hora de Carrera
52	10,1xx					02:42:xx.xx
52	12,2xx					02:45:xx.xx
52	13,0xx					02:46:xx.xx
52	13,6xx				<b>Fin Zona de Control</b>	02:46:xx.xx
52	13,8xx					02:46:xx.xx
52	13,9xx					02:47:xx.xx




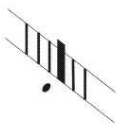




# 5a. Fecha Cto. Uruguayo Rally Historico 2017

Hoja 21

Vel	Distancia Total	Distancia Parcial	Dirección y Ubicación de la Referencia	Referencia	Información	Hora de Carrera
40	14,0xx			 Ruta 9		02:47:xx.xx
40	14,2xx					02:47:xx.xx
40				<b>PC de balasto</b> <b>Uso obligatorio de</b> <b>Casco de Seguridad</b>		
40				<b>PC Boya Petrolera</b>		
40	0,000				<b>Comienza</b> <b>PC 5</b>	02:52:00,00
55	0,9xx					02:53:xx.xx


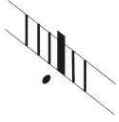
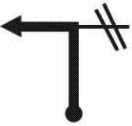




# 5a. Fecha Cto. Uruguayo Rally Historico 2017

Hoja 22

Vel	Distancia Total	Distancia Parcial	Dirección y Ubicación de la Referencia	Referencia	Información	Hora de Carrera
55	1,2xx					02:53:xx.xx
55	1,860	1,860				02:54:01,75
55	2,8xx					02:55:xx.xx
55	3,1xx					02:55:xx.xx
55	3,658	1,798		<div style="border: 1px solid black; padding: 5px; display: inline-block;">San Antonio del Aguila</div>		02:55:59,43
55	4,3xx					02:56:xx.xx


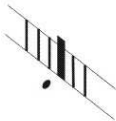




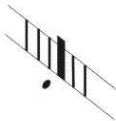


# 5a. Fecha Cto. Uruguayo Rally Historico 2017

Hoja 23

Vel	Distancia Total	Distancia Parcial	Dirección y Ubicación de la Referencia	Referencia	Información	Hora de Carrera
55	4,863	1,205				02:57:18,31
55	4,5xx					02:56:xx.xx
55	5,2xx					02:57:xx.xx
55	5,3xx			Por la izquierda		02:57:xx.xx
55	6,0xx					02:58:xx.xx
55	6,2xx					02:58:xx.xx

# 5a. Fecha Cto. Uruguayo Rally Historico 2017


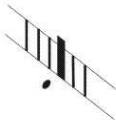





Hoja 24

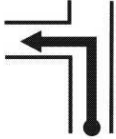

Vel	Distancia Total	Distancia Parcial	Dirección y Ubicación de la Referencia	Referencia	Información	Hora de Carrera
55	6,688	1,825				02:59:17,76
55	7,4xx					03:00:xx.xx
55	7,5xx			Buen Estado		03:00:xx.xx
55	7,7xx					03:00:xx.xx
55	8,216	1,528				03:00:57,77
55	9,0xx					03:01:xx.xx



# 5a. Fecha Cto. Uruguayo Rally Historico 2017

Hoja 25

Vel	Distancia Total	Distancia Parcial	Dirección y Ubicación de la Referencia	Referencia	Información	Hora de Carrera
55	10,082	1,866			<b>Comienza Zona de Control</b>	03:02:59,91
55	11,xxx			Cambie la Velocidad A 61 KPH	<b>A LA HORA</b>	03:04:05,00
61	11,8xx					03:04:xx.xx
61	16,5xx			<div style="border: 1px solid black; padding: 5px; width: fit-content;">Ancap Advertencia .....</div>	<b>Fin Zona de Control</b>	03:09:xx.xx
61	17,5xx			 Ruta 10		03:10:xx.xx
70	25,0xx					03:16:xx.xx

Vel	Distancia Total	Distancia Parcial	Dirección y Ubicación de la Referencia	Referencia	Información	Hora de Carrera
70	25,2xx			 Ingresar a Ancap		03:17:xx.xx
70				<b>Fin de la 5a. Fecha Neutralización de 30 minutos</b>		
70				<b>Salir por la misma entrada en que ingresó por Cno. Sainz Martínez hacia Ruta 9</b>		