


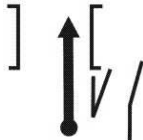

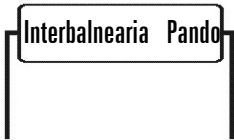





7a. Fecha Cto. Uruguayo Rally Historico 2017







Hoja 1

Vel	Distancia Total	Distancia Parcial	Dirección y Ubicación de la Referencia	Referencia	Información	Hora de Carrera
40	0,000			 Ancap	Largada	00:00:00,00
40	0,2xx			Ingresar a Ruta		00:00:xx.xx
40	0,4xx			Sobre Viaducto		00:00:xx.xx
40	1,1xx					00:01:xx.xx
60	1,5xx			Hacia Pando		00:02:xx.xx
60	3,1xx			Hacia Pando		00:03:xx.xx










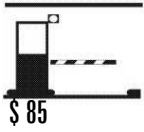


7a. Fecha Cto. Uruguayo Rally Historico 2017

Hoja 2

Vel	Distancia Total	Distancia Parcial	Dirección y Ubicación de la Referencia	Referencia	Información	Hora de Carrera
70	9,9xx					00:09:xx.xx
70	11,8xx					00:11:xx.xx
70	13,2xx			Hacia Minas		00:12:xx.xx
70	15,1xx			Hacia Minas		00:13:xx.xx
70	16,5xx			Hacia Minas		00:15:xx.xx
70	17,6xx			Ao. Pando		00:16:xx.xx













7a. Fecha Cto. Uruguayo Rally Historico 2017

Hoja 3

Vel	Distancia Total	Distancia Parcial	Dirección y Ubicación de la Referencia	Referencia	Información	Hora de Carrera
70	22,0xx					00:19:xx.xx
70	22,8xx					00:20:xx.xx
70	30,6xx			Sobre Puente		00:27:xx.xx
70	34,1xx			A 500 m Peaje		00:30:xx.xx
40	34,5xx					00:30:xx.xx
40	36,7xx		 52			00:34:xx.xx










7a. Fecha Cto. Uruguayo Rally Historico 2017

Hoja 4

Vel	Distancia Total	Distancia Parcial	Dirección y Ubicación de la Referencia	Referencia	Información	Hora de Carrera
40	0,000		 52		Comienza Control de Odómetros	00:45:00,00
85	1,987	1,987	 54			00:46:24,16
85	3,667	1,680	 56			00:47:35,31
85	5,890	2,223	 58			00:49:09,46
85	8,845	2,955	 61			00:51:14,61
85	10,142	1,297	 62		Fin Control de Odómetros	00:52:09,54

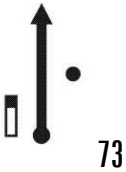

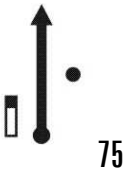





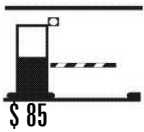


7a. Fecha Cto. Uruguayo Rally Historico 2017

Hoja 5

Vel	Distancia Total	Distancia Parcial	Dirección y Ubicación de la Referencia	Referencia	Información	Hora de Carrera
45	12,8xx			Hacia Interbalnearia		00:55:xx.xx
45	13,7xx			<div style="border: 1px solid black; padding: 5px; width: fit-content;">Chuy 262 Pta. del Este 70 Pan de Azúcar 36</div>		00:56:xx.xx
45	0,000			<div style="border: 1px solid black; padding: 5px; width: fit-content;">Chuy 262 Pta. del Este 70 Pan de Azucar 36</div>	Comienza PC 1	01:01:00,00
88	1,289	1,289				01:01:52,73
88	3,824	2,535				01:03:36,44
88	5,594	1,770				01:04:48,85












7a. Fecha Cto. Uruguayo Rally Historico 2017

Hoja 6

Vel	Distancia Total	Distancia Parcial	Dirección y Ubicación de la Referencia	Referencia	Información	Hora de Carrera
88	7,028	1,434				01:05:47,51
88	9,283	2,255				01:07:19,76
88	10,364	1,081			Comienza Zona de Control	01:08:03,98
88	12,6xx			<div style="border: 1px solid black; padding: 5px; display: inline-block;">A 500 m Peaje</div>	Fin Zona de Control	01:09:xx.xx
45	13,1xx					01:10:xx.xx
45	13,7xx					01:11:xx.xx








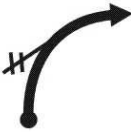



7a. Fecha Cto. Uruguayo Rally Historico 2017

Hoja 7

Vel	Distancia Total	Distancia Parcial	Dirección y Ubicación de la Referencia	Referencia	Información	Hora de Carrera
45	0,000				Comienza PC 2	01:16:00,00
85	1,309	1,309	 81			01:16:55,44
85	2,928	1,619				01:18:04,01
85	4,046	1,118				01:18:51,36
85	5,260	1,214	 85			01:19:42,78
85	6,831	1,571		<div style="border: 1px solid black; padding: 5px; display: inline-block;">Grgorio Aznarez</div>		01:20:49,31



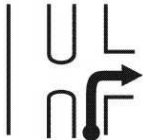






7a. Fecha Cto. Uruguayo Rally Historico 2017

Hoja 8

Vel	Distancia Total	Distancia Parcial	Dirección y Ubicación de la Referencia	Referencia	Información	Hora de Carrera
85	8,328	1,497		 88	Comienza Zona de Control	01:21:52,72
85	10,3xx			 90		01:23:xx.xx
88	12,3xx			 92	Fin Zona de Control	01:24:xx.xx
60	12,6xx			Hacia Punta del Este		01:24:xx.xx
60	13,5xx			 Interbalnearia		01:25:xx.xx
85	15,6xx			 88		01:27:xx.xx


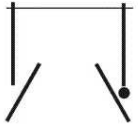

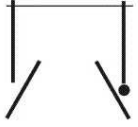






7a. Fecha Cto. Uruguayo Rally Historico 2017

Hoja 9

Vel	Distancia Total	Distancia Parcial	Dirección y Ubicación de la Referencia	Referencia	Información	Hora de Carrera
85	15,8xx					01:27:xx.xx
40	16,0xx			 Hacia Las Flores		01:27:xx.xx
40	16,3xx					01:28:xx.xx
40	16,4xx					01:28:xx.xx
40	16,5xx					01:28:xx.xx
40	16,5xx					01:28:xx.xx

7a. Fecha Cto. Uruguayo Rally Historico 2017









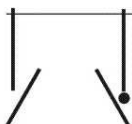
Hoja 10

Vel	Distancia Total	Distancia Parcial	Dirección y Ubicación de la Referencia	Referencia	Información	Hora de Carrera
40	17,4xx					01:29:xx.xx
40	0,000				Comienza Control de Odómetros	01:34:00,00
57	0,2xx					01:34:xx.xx
57	0,4xx					01:34:xx.xx
57	1,181	1,181				01:35:14,59
57	1,2xx					01:35:xx.xx












7a. Fecha Cto. Uruguayo Rally Historico 2017

Hoja 11








Vel	Distancia Total	Distancia Parcial	Dirección y Ubicación de la Referencia	Referencia	Información	Hora de Carrera
57	1,7xx					01:35:xx.xx
57	3,017	1,836				01:37:10,55
57	4,322	1,305		Chacrita La Yoli		01:38:32,97
57	5,7xx					01:40:xx.xx
57	6,058	1,736				01:40:22,61
57	6,981	0,923			Fin Control de Odómetros	01:41:20,91

7a. Fecha Cto. Uruguayo Rally Historico 2017

Hoja 12

Vel	Distancia Total	Distancia Parcial	Dirección y Ubicación de la Referencia	Referencia	Información	Hora de Carrera
57	7,1xx			 Por Rura 37		01:41:xx.xx
57	12,2xx					01:46:xx.xx
45	12,4xx			 Hacia Pan de Azucar		01:47:xx.xx
45	13,3xx			Hacia Rocha		01:48:xx.xx
45	13,7xx					01:48:xx.xx
45	14,0xx			Pan de Azúcar		01:49:xx.xx

7a. Fecha Cto. Uruguayo Rally Historico 2017

Vel	Distancia Total	Distancia Parcial	Dirección y Ubicación de la Referencia	Referencia	Información	Hora de Carrera
45	14,2xx					01:49:xx.xx
45	14,2xx			Hacia Pan de Azúcar		01:49:xx.xx
45	14,5xx					01:49:xx.xx
45	14,6xx			 Ancap		01:50:xx.xx
45	14,8xx					01:50:xx.xx
45	15,2xx					01:50:xx.xx












7a. Fecha Cto. Uruguayo Rally Historico 2017










Hoja 14

Vel	Distancia Total	Distancia Parcial	Dirección y Ubicación de la Referencia	Referencia	Información	Hora de Carrera
45	15,5xx					01:51:xx.xx
45	17,8xx			Sierra de Las Animas		01:54:xx.xx
45	0,000			Sierra de Las Animas	Comienza PC 3	01:58:00,00
76	1,661	1,661				01:59:18,68
76	3,713	2,052				02:00:55,88
76	5,883	2,170				02:02:38,67

7a. Fecha Cto. Uruguayo Rally Historico 2017





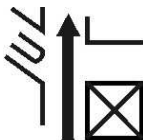




Hoja 15

Vel	Distancia Total	Distancia Parcial	Dirección y Ubicación de la Referencia	Referencia	Información	Hora de Carrera
76	7,726	1,843		 22		02:04:05,97
73	9,734	2,008		 24		02:05:44,99
73	11,558	1,824			Comienza Zona de Control	02:07:14,95
73	15,1xx		 29			02:10:xx.xx
76	18,8xx		 33			02:13:xx.xx
76	22,3xx			3500 m después de la Referencia anterior	Cambie la Velocidad a 73 KPH	02:15:xx.xx

Vel	Distancia Total	Distancia Parcial	Dirección y Ubicación de la Referencia	Referencia	Información	Hora de Carrera
73	25,7xx					02:18:xx.xx
76	27,7xx			2000 m después de la Referencia anterior	Cambie la Velocidad a 73	02:20:xx.xx
73	31,8xx				Fin Zona de Control	02:23:xx.xx
73	35,7xx					02:26:xx.xx
45				Atención!! Desvío en mal estado		
45	36,4xx					02:27:xx.xx




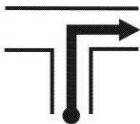

7a. Fecha Cto. Uruguayo Rally Historico 2017

Hoja 17

Vel	Distancia Total	Distancia Parcial	Dirección y Ubicación de la Referencia	Referencia	Información	Hora de Carrera
75	43,9xx					02:33:xx.xx
45	44,2xx			Puente Otegui		02:34:xx.xx
45	44,4xx			Por Juan A. Lavalleja		02:34:xx.xx
45	45,5xx					02:35:xx.xx
45	45,7xx			Por Luis A. de Herrera		02:36:xx.xx
45	45,9xx			 Ancap		02:36:xx.xx













7a. Fecha Cto. Uruguayo Rally Historico 2017

Hoja 18













Vel	Distancia Total	Distancia Parcial	Dirección y Ubicación de la Referencia	Referencia	Información	Hora de Carrera
45				Neutralización de 35 minutos		
45	45,950			Al salir de Ancap en el mismo sentido que ingresó		03:11:00,00
45	46,1xx			Por Doble Vía		03:11:xx.xx
45	46,3xx			Por Perez del Puerto 1a en este sentido		03:11:xx.xx
45	47,6xx			Ingresando a Puente		03:13:xx.xx
45	47,6xx			Puente Otegui		03:13:xx.xx

7a. Fecha Cto. Uruguayo Rally Historico 2017

Hoja 19









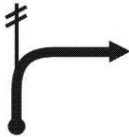
Vel	Distancia Total	Distancia Parcial	Dirección y Ubicación de la Referencia	Referencia	Información	Hora de Carrera
45	48,3xx					03:14:xx.xx
75	55,8xx			 Desvío		03:20:xx.xx
50	56,1xx			 Por Ruta 12 A Ruta 9 Portezuelo		03:20:xx.xx
50	58,2xx			 354		03:23:xx.xx
50	0,000			 354	Comienza PC 4	03:28:00,00
58	1,397	1,397	 355			03:29:26,71

7a. Fecha Cto. Uruguayo Rally Historico 2017

Vel	Distancia Total	Distancia Parcial	Dirección y Ubicación de la Referencia	Referencia	Información	Hora de Carrera
58	3,050	1,653	 357			03:31:09,31
58	4,564	1,514	 358			03:32:43,28
58	6,057	1,493				03:34:15,95
58	6,2xx					03:34:xx.xx
58	7,799	1,742				03:36:04,08
60	9,773	1,974			Comienza Zona de Control	03:38:02,52













7a. Fecha Cto. Uruguayo Rally Historico 2017

Hoja 21

Vel	Distancia Total	Distancia Parcial	Dirección y Ubicación de la Referencia	Referencia	Información	Hora de Carrera
60	10,8xx					03:39:xx.xx
60	11,6xx			 En bajada		03:39:xx.xx
60	13,xxx			Cambie la Velocidad A 58 KPH	A LA HORA	03:42:15,00
58	14,8xx					03:43:xx.xx
58	17,9xx				Fin Zona de Control	03:46:xx.xx
45	18,4xx			Hacia Ruta 9		03:46:xx.xx











7a. Fecha Cto. Uruguayo Rally Historico 2017

Hoja 22

Vel	Distancia Total	Distancia Parcial	Dirección y Ubicación de la Referencia	Referencia	Información	Hora de Carrera
45	18,8xx					03:47:xx.xx
45	19,2xx					03:48:xx.xx
45	0,000				Comienza PC 5	03:53:00,00
58	0,8xx					03:53:xx.xx
58	1,320	1,320				03:54:21,93
58	3,074	1,754				03:56:10,80









7a. Fecha Cto. Uruguayo Rally Historico 2017

Hoja 23

Vel	Distancia Total	Distancia Parcial	Dirección y Ubicación de la Referencia	Referencia	Información	Hora de Carrera
58	4,325	1,251				03:57:28,45
60	5,9xx			 Angosto		03:59:xx.xx
60	6,533	2,208				03:59:40,93
60	7,983	1,450	 28			04:01:07,93
60	9,900	1,917	 26		Comienza Zona de Control	04:03:02,95
60	13,xxx			Cambie la Velocidad A 58 KPH	A LA HORA	04:07:05,00







7a. Fecha Cto. Uruguayo Rally Historico 2017

Hoja 24

Vel	Distancia Total	Distancia Parcial	Dirección y Ubicación de la Referencia	Referencia	Información	Hora de Carrera
58	17,9xx					04:11:xx.xx
58	18,1xx					04:11:xx.xx
58	18,4xx				Fin Zona de Control	04:11:xx.xx
58	18,7xx			A 300 m Empalme con Ruta 9		04:12:xx.xx
58	19,0xx			 Hacia Rocha		04:12:xx.xx
70	21,5xx			Cno Sierra de Carapé		04:14:xx.xx







7a. Fecha Cto. Uruguayo Rally Historico 2017






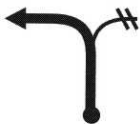



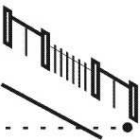
Hoja 25






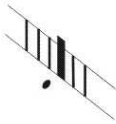



Vel	Distancia Total	Distancia Parcial	Dirección y Ubicación de la Referencia	Referencia	Información	Hora de Carrera
70	22,0xx			<div style="border: 1px solid black; padding: 5px;"> Rocha 77 San Carlos 9 Maldonado 23 </div>		04:14:xx.xx
70	22,1xx			Hacia Maldonado Por Cno Los Ceibos		04:14:xx.xx
70	28,6xx			<div style="border: 1px solid black; padding: 5px;"> Atención Salida Camiones </div>		04:20:xx.xx
40	28,8xx			 Atelier de Piedra		04:20:xx.xx
40	28,9xx			Embarcadero de Ganado		04:21:xx.xx
57				PC de balasto Uso obligatorio de Casco de Seguridad		




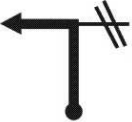

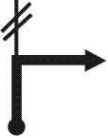


7a. Fecha Cto. Uruguayo Rally Historico 2017






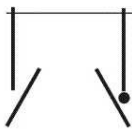
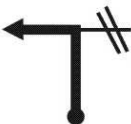

Hoja 26








Vel	Distancia Total	Distancia Parcial	Dirección y Ubicación de la Referencia	Referencia	Información	Hora de Carrera
57				PC De la Conaprole		
40	0,000			Embarcadero de Ganado	Comienza PC 6	04:26:00,00
54	0,6xx					04:26:xx.xx
54	0,7xx					04:26:xx.xx
54	1,2xx					04:27:xx.xx
54	1,353	1,353				04:27:30,20





Vel	Distancia Total	Distancia Parcial	Dirección y Ubicación de la Referencia	Referencia	Información	Hora de Carrera
54	2,435	1,082				04:28:42,33
54	3,616	1,181				04:30:01,07
54	4,5xx					04:31:xx.xx
54	4,8xx					04:31:xx.xx
54	4,9xx					04:31:xx.xx
54	5,251	1,635				04:31:50,07




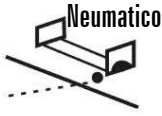



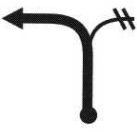


Vel	Distancia Total	Distancia Parcial	Dirección y Ubicación de la Referencia	Referencia	Información	Hora de Carrera
54	6,571	1,320				04:33:18,07
54	7,1xx					04:33:xx.xx
54	7,9xx					04:34:xx.xx
54	7,962	1,391			Comienza Zona de Control	04:34:50,80
54	8,0xx					04:34:xx.xx
54	9,2xx					04:36:xx.xx


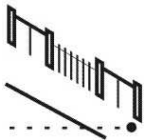





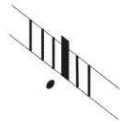

Vel	Distancia Total	Distancia Parcial	Dirección y Ubicación de la Referencia	Referencia	Información	Hora de Carrera
54	9,7xx					04:36:xx.xx
54	9,8xx					04:36:xx.xx
54	11,2xx					04:38:xx.xx
54	11,7xx					04:39:xx.xx
54	12,1xx					04:39:xx.xx
54	12,xxx			Cambie la Velocidad A 57 KPH	A LA HORA	04:39:42,00

Vel	Distancia Total	Distancia Parcial	Dirección y Ubicación de la Referencia	Referencia	Información	Hora de Carrera
57	12,6xx					04:39:xx.xx
57	13,7xx					04:41:xx.xx
57	13,8xx			Pozos Por la lzq		04:41:xx.xx
57	14,0xx					04:41:xx.xx
57	15,3xx				Fin Zona de Control	04:42:xx.xx
57	15,5xx			 Ruta		04:43:xx.xx

Vel	Distancia Total	Distancia Parcial	Dirección y Ubicación de la Referencia	Referencia	Información	Hora de Carrera
57	15,9xx					04:43:xx.xx
57	17,8xx			Hacia Ruta 9		04:45:xx.xx
57	18,1xx					04:45:xx.xx
57	18,2xx			 Por balasto		04:45:xx.xx
57	18,3xx			Embarcadero de Ganado		04:46:xx.xx
57				Atención!! Debe esperar que larguen autos en el anterior PC		






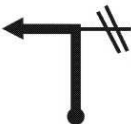



Vel	Distancia Total	Distancia Parcial	Dirección y Ubicación de la Referencia	Referencia	Información	Hora de Carrera
57				PC de balasto Uso obligatorio de Casco de seguridad		
57				PC De la Conaprole		
54	0,000			Embarcadero de Ganado	Comienza PC 7	05:06:00,00
56	0,6xx					05:06:xx.xx
56	0,7xx					05:06:xx.xx
56	1,2xx					05:07:xx.xx






Vel	Distancia Total	Distancia Parcial	Dirección y Ubicación de la Referencia	Referencia	Información	Hora de Carrera
56	1,353	1,353				05:07:26,98
56	2,435	1,082				05:08:36,54
56	3,616	1,181				05:09:52,46
56	4,5xx					05:10:xx.xx
56	4,8xx					05:11:xx.xx
56	4,9xx					05:11:xx.xx


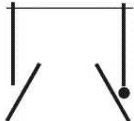
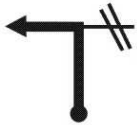






Vel	Distancia Total	Distancia Parcial	Dirección y Ubicación de la Referencia	Referencia	Información	Hora de Carrera
56	5,251	1,635				05:11:37,56
58	6,571	1,320				05:12:59,49
58	7,1xx					05:13:xx.xx
58	7,9xx					05:14:xx.xx
58	7,962	1,391			Comienza Zona de Control	05:14:25,83
58	8,0xx					05:14:xx.xx

7a. Fecha Cto. Uruguayo Rally Historico 2017

Hoja 35













Vel	Distancia Total	Distancia Parcial	Dirección y Ubicación de la Referencia	Referencia	Información	Hora de Carrera
58	8,xxx			Cambie la Velocidad A 56 KPH	A LA HORA	05:15:24,00
56	9,2xx					05:15:xx.xx
56	9,7xx					05:16:xx.xx
56	9,8xx					05:16:xx.xx
56	11,2xx					05:17:xx.xx
56	11,7xx					05:18:xx.xx

Vel	Distancia Total	Distancia Parcial	Dirección y Ubicación de la Referencia	Referencia	Información	Hora de Carrera
56	12,1xx					05:18:xx.xx
56	12,xxx			Cambie la Velocidad A 58 KPH	A LA HORA	05:19:03,00
58	12,6xx					05:19:xx.xx
58	13,7xx					05:20:xx.xx
58	13,8xx			Pozos Por la Izq		05:20:xx.xx
58	14,0xx					05:20:xx.xx












Vel	Distancia Total	Distancia Parcial	Dirección y Ubicación de la Referencia	Referencia	Información	Hora de Carrera
58	15,3xx				Fin Zona de Control	05:22:xx.xx
58	15,5xx			 Ruta		05:22:xx.xx
65	15,9xx					05:22:xx.xx
65	17,8xx			A Ruta 9		05:24:xx.xx
65	24,7xx			A 100 m Empalme Ruta 9		05:30:xx.xx
65	24,8xx			 Ruta 9		05:30:xx.xx

7a. Fecha Cto. Uruguayo Rally Historico 2017

Hoja 38


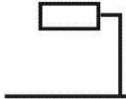





Vel	Distancia Total	Distancia Parcial	Dirección y Ubicación de la Referencia	Referencia	Información	Hora de Carrera
65	25,3xx					05:31:xx.xx
65	0,000				Comienza PC 8	05:35:00,00
82	1,690	1,690	 128			05:36:14,20
82	3,160	1,470				05:37:18,73
82	4,700	1,540	 125			05:38:26,34
82	7,144	2,444	 123			05:40:13,64

7a. Fecha Cto. Uruguayo Rally Historico 2017

Vel	Distancia Total	Distancia Parcial	Dirección y Ubicación de la Referencia	Referencia	Información	Hora de Carrera
82	8,625	1,481		 121		05:41:18,66
85	10,418	1,793			Comienza Zona de Control	05:42:34,60
85	12,7xx			 117		05:44:xx.xx
82	16,7xx			4030 m después de la referencia anterior		05:47:xx.xx
85	18,8xx			 111		05:48:xx.xx
82	20,9xx			 109	Fin Zona de Control	05:50:xx.xx





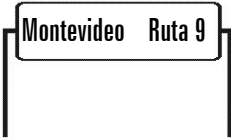


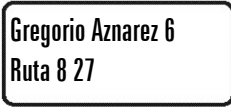

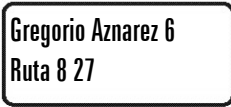
7a. Fecha Cto. Uruguayo Rally Historico 2017

Hoja 40

Vel	Distancia Total	Distancia Parcial	Dirección y Ubicación de la Referencia	Referencia	Información	Hora de Carrera
82	22,0xx			 Pan de Azucar		05:50:xx.xx
45	22,8xx					05:52:xx.xx
45	22,9xx					05:52:xx.xx
45	23,3xx					05:52:xx.xx
60	23,8xx			Hacia Montevideo		05:53:xx.xx
60	24,4xx			Hacia Montevideo		05:53:xx.xx













7a. Fecha Cto. Uruguayo Rally Historico 2017

Hoja 41

Vel	Distancia Total	Distancia Parcial	Dirección y Ubicación de la Referencia	Referencia	Información	Hora de Carrera
60	24,9xx			Ingresa a R Interbalnearia		05:54:xx.xx
60	25,3xx					05:54:xx.xx
85	34,6xx					06:01:xx.xx
85	34,8xx			Seguir por Ruta 9		06:01:xx.xx
85	35,5xx					06:01:xx.xx
85	0,000				Comienza PC 9	06:05:00,00



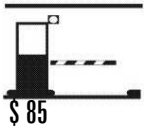




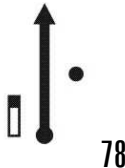



7a. Fecha Cto. Uruguayo Rally Historico 2017

Hoja 42

Vel	Distancia Total	Distancia Parcial	Dirección y Ubicación de la Referencia	Referencia	Información	Hora de Carrera
85	1,139	1,139				06:05:48,24
85	3,059	1,920		 89		06:07:09,56
85	4,414	1,355	 88			06:08:06,95
85	6,070	1,656	 86			06:09:17,08
85	7,688	1,618	 85			06:10:25,61
85	8,902	1,214			Comienza Zona de Control	06:11:17,03











7a. Fecha Cto. Uruguayo Rally Historico 2017

Hoja 43

Vel	Distancia Total	Distancia Parcial	Dirección y Ubicación de la Referencia	Referencia	Información	Hora de Carrera
85	12,8xx			A 500 m Peaje	Fin Zona de Control	06:14:xx.xx
45	12,9xx					06:14:xx.xx
45	13,3xx					06:14:xx.xx
45	0,000				Comienza PC 10	06:19:00,00
82	1,559	1,559				06:20:08,44
82	2,889	1,330				06:21:06,83





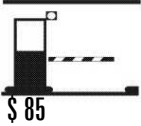





7a. Fecha Cto. Uruguayo Rally Historico 2017

Hoja 44

Vel	Distancia Total	Distancia Parcial	Dirección y Ubicación de la Referencia	Referencia	Información	Hora de Carrera
82	4,264	1,375				06:22:07,20
82	5,798	1,534				06:23:14,55
82	7,699	1,901				06:24:38,00
82	8,890	1,191			Comienza Zona de Control	06:25:30,29
82	11,xxx			Cambie la Velocidad A 85 KPH	A LA HORA	06:27:05,00
85	13,1xx				Fin Zona de Control	06:28:xx.xx







7a. Fecha Cto. Uruguayo Rally Historico 2017

Hoja 45

Vel	Distancia Total	Distancia Parcial	Dirección y Ubicación de la Referencia	Referencia	Información	Hora de Carrera
45	13,5xx			Hacia Montevideo Por Ruta 8		06:29:xx.xx
45	14,0xx		 65			06:29:xx.xx
85	28,7xx			 \$ 85		06:40:xx.xx
85	32,0xx		 47	Hacia Montevideo		06:42:xx.xx
85	40,5xx					06:48:xx.xx
70	41,3xx					06:49:xx.xx





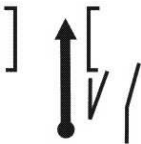

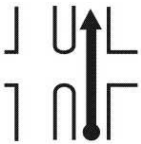

7a. Fecha Cto. Uruguayo Rally Historico 2017

Hoja 46

Vel	Distancia Total	Distancia Parcial	Dirección y Ubicación de la Referencia	Referencia	Información	Hora de Carrera
70	42,0xx			Desvío Balasto		06:49:xx.xx
70	45,7xx					06:52:xx.xx
70	46,9xx			Hacia Ruta 101		06:53:xx.xx
70	48,3xx			Hacia Ruta 101		06:55:xx.xx
70	50,2xx			Hacia Montevideo		06:56:xx.xx
70	51,5xx					06:57:xx.xx


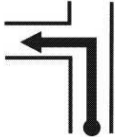


7a. Fecha Cto. Uruguayo Rally Historico 2017

Hoja 47

Vel	Distancia Total	Distancia Parcial	Dirección y Ubicación de la Referencia	Referencia	Información	Hora de Carrera
70	53,4xx					06:59:xx.xx
70	60,3xx					07:05:xx.xx
70	60,4xx					07:05:xx.xx
70	62,6xx			Aeropuerto		07:07:xx.xx
70	64,1xx			Por Av. Wilson Ferreira Aldunate		07:08:xx.xx
70	65,7xx					07:10:xx.xx

7a. Fecha Cto. Uruguayo Rally Historico 2017

Hoja 48

Vel	Distancia Total	Distancia Parcial	Dirección y Ubicación de la Referencia	Referencia	Información	Hora de Carrera
45	68,2xx			Ao. Carrasco		07:13:xx.xx
45	69,1xx			 Ancap Por Cooper		07:14:xx.xx
45	69,5xx			Club Uruguayo de Rally		07:15:xx.xx
45				Fin de la Competencia		

